

Классификация  
ЧБ альпинизма  
документ  
39/88

ПАСПОРТ ВОСХОЖДЕНИЯ

1. Класс - технический.
2. Район восхождения - Памиро-Алай, Алайский хребет.
3. Вершина - пик Терешковой по С.-В. ~~Континенту~~ <sup>ребру</sup> (высота 4870м).
4. Предлагаемая категория трудности - 5-А.
5. Характеристики маршрута:  
 перепад высот - 870м,  
 средняя крутизна - 46°,  
 общая протяженность маршрута 1020м,  
 протяженность участков, к. тр.: 1 - нет, 2 - 260м, 3 - 240м,  
 4 - 320м, 5 - 200м, 6 - нет.
6. Забито крючьев:
 

	для страховки	для создания и.т.о.
скальных	67	7
ледовых	9	4
шлямбурных	-	-
7. Количество ходовых часов - 22,5.
8. Количество ночевок - 2. Ночевка на горизонтальной части гребня. Выложили площадку размером 2х2м и поставили на ней палатку. Вторая - у подножья вершины, при спуске.
9. Состав группы:
 

	альпинизм	скалолазание
Мороз Сергей Андреевич - рук.	I сп. р-д	I сп. р-д
Качур Иван Иванович - уч.	I сп. р-д	II сп. р-д
Меркович Валерий Борисович - уч.	I сп. р-д	I сп. р-д
10. Тренер команды - Сапрыкин Василий Данилович, мастер спорта СССР, ст. инструктор.
11. Выход на маршрут - 6 августа 1977г..
12. Возвращение в базовый лагерь - 8 августа 1977г..

ЧБ




5-Б

К. ТР. НА ВЕРШИНУ

Гыновей по С. стене.

		ХАРАКТЕР УЧАСТКА					СТРАХОВКА+4)			ПРОХОЖДЕНИЕ +5) ПРОТЯЖЕННОСТЬ В М.			
ДАТА	ЧЕТИЕ	СРЕДНЯЯ	ПРОТЯЖЕН	ХАРАКТЕР	УСЛОВИЯ	СКАЛЬ	ЛЕДО	ШЛЯМ	СКАЛЬ	ЛЕДО	ШЛЯМ	ВРЕМЯ ВЫХОДА И	
+1)	В ГРАД.	В М.	+2)	+2А)	+3)	НЫХ	ВЫХ	БУР	НЫХ	ВЫХ	БУР	ОСТАНОВКИ НА БИВУ	
												УСЛОВИЯ НОЧЕВКИ	
10 июля	0-1	30	80	склон, фирн	2-А	плотный	ясно,	одновременно	одновременно	Выход в 6 <sup>00</sup> , остановка на бивуак в 15 <sup>00</sup> Ходовых часов-9.			
	1-2	45	40	склон, лед	3-Б		тихо.	- 2 -	попеременно				
	2-3	65	40	склон, камин-15м, лед.	5-Б			- 4 -	- 2 -	2 лесенки			
	3-4	45	30	склон, изре- занный тре- щинами, лед	3-Б			- 2 -	попеременно				
	4-5	60	40	склон, стен- ка-3м, лед	5-Б			- 6 -	- 1 -	лесенка			
	5-6	45	80	склон, тре- щины, лед	4-А			- 4 -	попеременно				
	6-7	60	40	склон, снег	5-А	рыхлый		- 1 -	попеременно		Ночевка на снеж- ной полке в берг- шпунде, лежащая.		
	7-8	30	20	склон, стен- ка-2м, лед	4-А			- 2 -	- 1 -	лесенка			
11 июля	8-9	45	120	стенка-2м, склон, снег	3-Б	плотный	ясно, легкий ветер	- 1 -	- 1 -	лесенка, затем попеременно		Выход в 7 <sup>00</sup> , остановка на бивуак в 19 <sup>00</sup> Ходовых часов-12.	
	9-10	50	40	склон, стен- ка-3м, лед	4-Б			- 2 -	- 1 -	лесенка			
	10-11	65	60	склон, стен- ка-2м, лед	5-Б	очень плотный		1 11 -	- 1 -	лесенка, рубка: ступеней - 10м, затем - 40м.			
	11-12	75	60	стенка, камин-10м	5-Б	разрушен- ные, засне- женные, на- течный лед.		10 - -	- 2 -	вытягивание рюкзаков		Ночевка на скаль- ной полке, лежащая.	
12 июля	12-13	40	100	гребень, ледовый кулуар-2м.	4-А	заснежен- ный, намет- ный лед.	ясно, легкий ветер	5 - -	попеременно		Выход в 8 <sup>00</sup> , остановка на		




п. В. Терешковой



- К. ТР. НА ВЕРШИНУ -

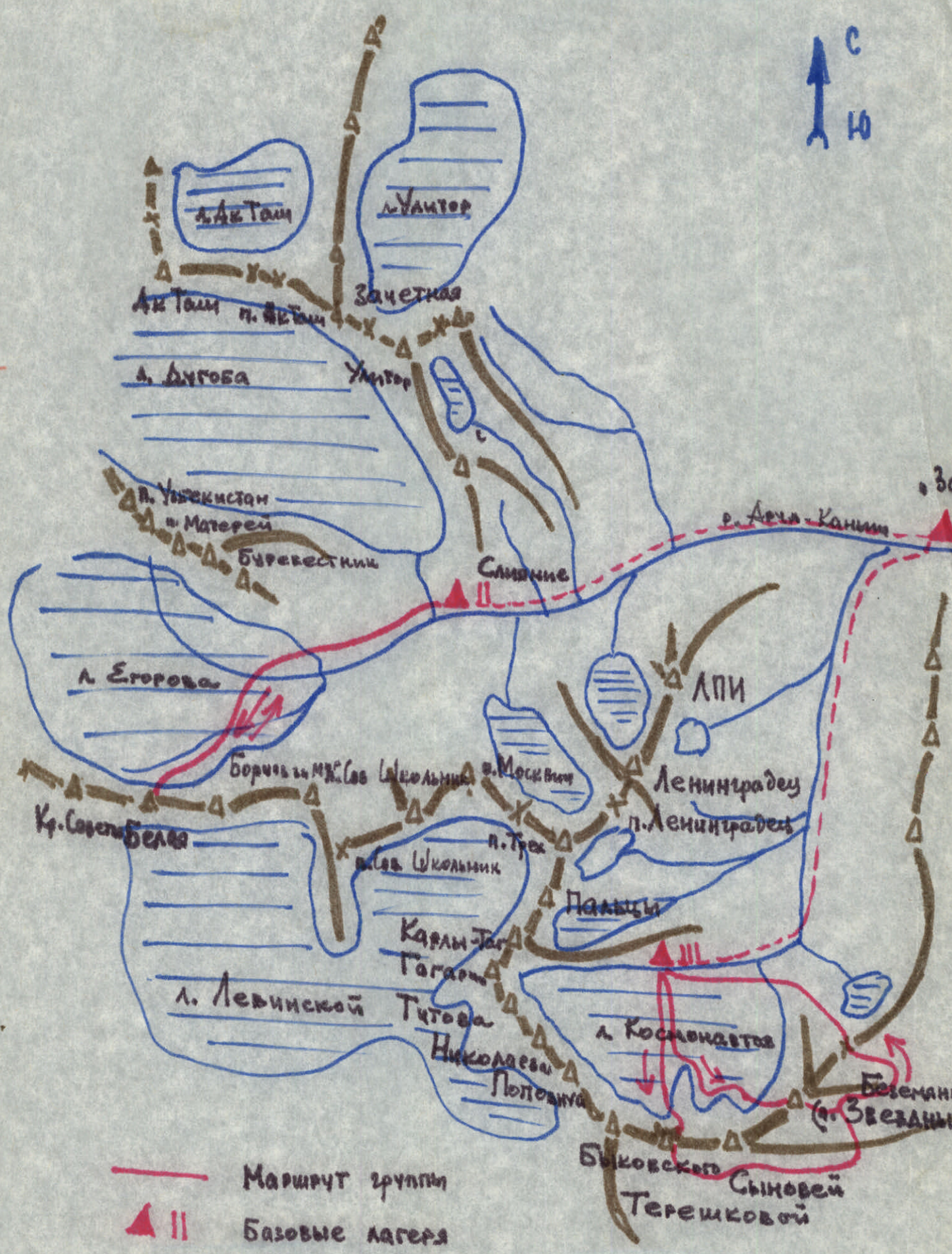
Продолжение таб. 1.

ХАРАКТЕР УЧАСТКА							СТРАХОВКА + 4)			ПРОХОЖДЕНИЕ + 5) ПРОТЯЖЕННОСТЬ В М.			
ОБОЗНАЧЕНИЕ	СРЕДНЯЯ КРУТИЗНА	ПРОТЯЖЕН. НОСТЬ	ХАРАКТЕР РЕЛЬЕФА	ТРУДНОСТЬ	СОСТОЯНИЕ	ПОГОДЫ	СКАЛЬНЫХ	ЛЕДОВЫХ	ШЛЯМ	СКАЛЬНЫХ	ЛЕДОВЫХ	ШЛЯМ	ВРЕМЯ ВЫХОДА И ОСТАНОВКИ НА БИВУАК, ХОДОВЫХ ЧАСОВ
+1)	В ГРАД.	В М.	+2)	+2А)	+3)								УСЛОВИЯ НОЧЕВКИ
13-14	60	30	гребень	5-А	обледенелый, заснеженный		4	-	-	попеременно			бивуак в 1700. Ходовых часов - 9.
14-15	75	180	стенка, камин	5-Б	сильно разрушенные, заснеженные, натечный лед.		22	-	-	3	-	-	Ночевка на скальной полке, полулежачая.
13 июля 15-16	80	40	стенка, камин	6	загита натечным льдом	ясно, тихо	7	2	1	1	-	1	Выход в 700, на вершине в 1700.
16-17	45	80	склон, гребень, лед.	5-А			-	7	-	попеременно			Ходовых часов - 10.
17-18	45	60	гребень скально-ледовый	4-Б	натечный лед		-	3	-	попеременно			
18-19	55	60	гребень, ледовый нож	5-Б	натечный лед, очень плотный		-	7	-	попеременно, рубка ступеней - последние 10 м.			
19-20	30	80	осыпь, разрушенные скалы	2-А			-	-	-	одновременно			



п. В. Терешковой  
по СВ [www.alpfederation.ru](http://www.alpfederation.ru) 5А к.Тя.

# Картосхема района восхождения



Краткое описание подхода к маршруту на В.Терешковой  
по Северо-Восточному контрфорсу 52А к.тр.

Исходный бивуак - на морене ледника Космонавтов ( от "зава-  
ла" 3 - 3,5 час. ).

С морены выйти на л.Космонавтов и двигаться в направлении  
висячего ледника, спускающегося с северных склонов п.Сыновей,  
оставляя С.В.контрфорс в.Терешковой справа по ходу движения.  
Подойти под ледовый лоб, находящийся в правой части снежного  
цирка, образованного в.Безымянная, п.Сыновей, в.Терешковой.  
Начало маршрута, от бивуака 50-60 мин.

По снегу ( участок 0-1, 100 м, крут. 15-20° ) выйти на ле-  
довый лоб и траверсируя в направлении С.В.контрфорса в.Терешко-  
вой снежно-ледовый склон ( участок 1-2, 40 м, крут.30° ), а за-  
тем ледовый кулуар (участок 2-3 40 м, крут.30° ) спуститься  
15-20 м на осыпную полку, расположенную под С.В.контрфорсом. От  
бивуака 2-2,5 час.



горы 5А - К. ТР. НА ВЕРШИНУ в Терешковой

ДАТА	ХАРАКТЕР УЧАСТКА					СТРАХОВКА +4)					ПРОХОЖДЕНИЕ +5) ПРОТЯЖЕННОСТЬ В М.				
	ОБОЗНАЧЕНИЕ	СРЕДНЯЯ КРУТИЗНА	ПРОТЯЖЕН. В М.	ХАРАКТЕР РЕЛЬЕФА	ТРУДНОСТЬ	СОСТОЯНИЕ	ПОГОДЫ	СКАЛЬНЫХ	ЛЕДОВЫХ	ШЛЯМ БУР	СКАЛЬНЫХ	ЛЕДОВЫХ	ШЛЯМ БУР	ВРЕМЯ ВЫХОДА И ОСТАНОВКИ НА БИВУАК, ХОДОВЫХ ЧАСОВ	
	+1) В ГРАД.		+2)	+2А)	+3)								УСЛОВИЯ НОЧЕВКИ		
5.VIII.77.	0'-1'	15-20°	100	Снежный склон	II	Волномен каменная со стены в Терешковой	Слегка t=10-12°						В 15 <sup>00</sup> сдвинула вилы на обработку маршрута		
	1'-2'	30-35°	40	Снежно-ледовый склон	III	-II-									
	2'-3'	40°	40	Ледовый купол	III-IV	-II-									
6.VIII.77.	0-1	60°	40	Крайко вертикальный выступ угол -90° Трещина -20м	IV	Скала разрушена, остроконечные комья трещин для крючков	Начал идти ванды со снегом	4	1	-			Свободное лазание	Участки 0-1 + 3-4 обработаны до 18 <sup>00</sup> в 19 <sup>00</sup> свиста закрепила крючки и сместилась в базовый лагерь	
	1-2	45-55°	80м	Средень с 2-3м вертикальными стенами	III	Хорошие выступы и зацепы. Скала шкряб.	Нет снега t=5-7°C	4, за выступ					Свободное лазание	В связи с вставшим ногою снегом, группа вилы на маршрут в 9 часов. Но крючки на участках 2-5 и 3-4 к 11 часам группа вышла на конструктор	
	2-3	70°	40	Плита - 10м нависающая стена	V	Зацепы только на стене, в основном	Солнечно, t=10°	5, за выступ					Свободное лазание		
	3-4	50-60°	120	Крутой 50м средень	IV	Скала сильно разрушенная, крутой прироста льда камнями		8							
	4-5	80-80°	80	Крайко вертикальный средень - 30м Стена 15-80°-10м средень	IV	Средень сильно разрушенный на стене зацепы		8			2				





ХАРАКТЕР УЧАСТКА						СТРАХОВКА +4)			ПРОХОЖДЕНИЕ +5)				
ОБОЗНАЧЕНИЕ	СРЕДНЯЯ КРУТИЗНА	ПРОТЯЖЕННОСТЬ	ХАРАКТЕР РЕЛЬЕФА	ТРУДНОСТЬ	СОСТОЯНИЕ	УСЛОВИЯ ПОГОДЫ	СКАЛЬНЫХ	ЛЕДОВЫХ	ШЛЯМ	СКАЛЬНЫХ	ЛЕДОВЫХ	ШЛЯМ	ВРЕМЯ ВЫХОДА И ОСТАНОВКИ НА БИВУАК, ХОДОВЫХ ЧАСОВ
ДАТА	КРУТИЗНА В ГРАД.	ПРОТЯЖЕННОСТЬ В М.	ХАРАКТЕР РЕЛЬЕФА	ТРУДНОСТЬ	СОСТОЯНИЕ	УСЛОВИЯ ПОГОДЫ	СКАЛЬНЫХ	ЛЕДОВЫХ	ШЛЯМ	СКАЛЬНЫХ	ЛЕДОВЫХ	ШЛЯМ	ВРЕМЯ ВЫХОДА И ОСТАНОВКИ НА БИВУАК, ХОДОВЫХ ЧАСОВ
	+1)	+2)	+2А)	+3)									УСЛОВИЯ ПОЧЕВКИ
5-6	10-15°	20	Ущелье	II	Окаменелый ущелье шириной 1,5-2м								На пологом склоне ущелье - бивуак. Остан- овились в 18:30. Покры- тая площадь под палатку 2x2 м
6-7	30°	40	Ущелье	II	Сильно разру- шенной	Холодно t = 0-+3°							Негладкое движение в 8 час.
7-8	45-50°	80	Стена 45°, от- дельные уго- лки 90°	III	Скала сильно разрушенная		8	2	-	2	1	-	
	60°	40	Стена - 60° Бивуак - 90°	V	Скала извест- няковая, крошчат- ая под ручьями или ручьями для трещин для крючков от скалы. Внутр. угол забит льдом	Солнечно t = 7-10°C	6	-	-	4	-	-	
	65-70°	40	Скала типа бараньих копыт	V	Защелки закли- ненные, ограни- ченные коническими трещинами		5	1					Свободное лазание Вытаскивание прок- сактов
	70-80°	80	Плита 8 м внутр. угол - 10 м, 90° Стена, закан- чивается 3 м нависанием	V	Скала извест- няковая, крошчатая под ручьями. Внутр. угол за- бит снегом и натертым льдом		8	2	-	2	2		Вытаскивание прок- сактов
8-9	60°	80	Стена, состо- ющая из плит различных размеров разуч- енных скал	IV	Плиты гладкие, без трещин		4	3	-				Свободное лазание

7.VIII.77.

К. ТР. НА ВЕРШИНУ

ХАРАКТЕР УЧАСТКА						СТРАХОВКА +4)			ПРОХОЖДЕНИЕ +5) ПРОТЯЖЕННОСТЬ В М.				
ОБОЗНАЧЕНИЕ	СРЕДНЯЯ КРУТИЗНА	ПРОТЯЖЕННОСТЬ	ХАРАКТЕР РЕЛЬЕФА	ТРУДНОСТЬ	СОСТОЯНИЕ	УСЛОВИЯ ПОГОДЫ	СКАЛЬНЫХ	ЛЕДОВЫХ	ШЛЯМ	СКАЛЬНЫХ	ЛЕДОВЫХ	ШЛЯМ	ВРЕМЯ ВЫХОДА И ОСТАНОВКИ НА БИВУАК, ХОДОВЫХ ЧАСОВ
ДАТА	ЧИСЛО	В ГРАД.	В М.	+2)	+2А)	+3)	Н	В	Б	Н	В	Б	УСЛОВИЯ НОЧЕВКИ
9-10	50° 55'	480	Гребень	III	Отдельно стоящие блоки, скалы сильно разрушены		3			Свободное хождение			
	50°	40	Стена	III	Разрушенное скалы		2	-	-	-	-	-	
10-11	20-30°	200	Гребень	II	Скалы негладкой структура, нависания		Движение двоящееся						В 17 <sup>00</sup> зрете вьюга на вершину
		1200 м					67 9 - 7 4 -						Ходовых часов - 22.5
	в т.ч.	20	+ 1 ктр.										
		340	+ II										
		340	+ III										
		340	- IV										
		160	- V										

Рекомендуемый путь спуска:

С вершины по простому гребню спускаемся на перевалку между в. Сивой и в. Терешковской и по простому скальному кулуару, укороченному на юго-востоке, спускаемся в долину над склоном гребня, спускаемся с в. Сивой. Местом полевки. Терешковские через гребень, спускаемся в долину и озерам и, добравшись до прохода гребня, спускаемся с в. Безымянная, выйдя на и. Девети и с него по простому скалам выйдя к базовому лагерю.

8.VIII.77.

## Краткое пояснение к таблице.

Участок 0-1. IV кат., 40м, крут. 60-65°.

С осыпной полки вверх 15-20м по неярко выраженному внутреннему углу ("живые" камни), а затем двигаясь вправо по трещине выйти на гребень С.-В. контрфорса (лазание выше средней трудности, ограниченное количество зацеп и трещин для забивки крючьев).

Участок 1-2. III к.тр., 80м, крут. 45-55°.

Далее по гребню с хорошими выступами и зацепами выйти на наклонную полку под нависающей скальной башней; пункт страховки (лазание среднее, местами выше средней трудности, страховка крючьявая).

Участок 2-3. У к.тр., 40м.

В полки по трещине гладкой наклонной 10-ти метровой плиты крутизной 50°, с сильно заглаженными зацепами, подойти под нависающую часть скальной башни и по нависающим скалам траверс вправо на гребень. Пункт страховки (лазание очень трудное, ограниченное количество зацеп, страховка крючьявая).

Участок 3-4. IV к. тр., 120м, крут. 50-60°.

Отсюда по правой части стены, вдоль кулуара, по сильно разрушенным скалам выше средней трудности двигаться под рыжие нависающие стены и не доходя до стен 40-50м траверсом вправо-вверх: пересечь кулуар (кулуар камнеопасен, во второй половине дня простреливается камнями) и поднимаясь по его правой стороне выйти на скальную рыжую башню. Контрольный тур (лазание выше средней трудности, из-за большого числа камней /"живых"/ очень напряженное, страховка крючьявая).

От начала маршрута 7-9 час..

Участок 4-5. IV к.тр., 80м, крут. 50-60°.

От контрольного тура вверх по скалам выше средней трудности двигаясь вдоль рыжего гребня подойти под 10-12-ти метровую крутизной 75° стенку и, преодолевая ее в лоб по очень трудным, заглаженным скалам с ограниченным количеством зацеп, выйти на гребень. По крутым монолитным скалам гребня с неудобными, заглаженными зацепами подняться до его пологой части. Возможное место ночевки (лазание выше средней трудности, страховка крючьявая).

От начала маршрута 710-12 час..

Участок 5-6. 2 к. тр., 60м, крут. 30°.

От ночевки по неширокому, сильно разрушенному гребню выйти под скальный взлет ( движение одновременное).

Участок 6-7. 3 к. тр., 80м, крут. 45-50°.

Осюда, преодолевая сначала крутые, сильно разрушенные скалы средней трудности, а затем монолитные скалы средней трудности, проходя вертикальную 3-метровую стенку с хорошими зацепами, выйти на небольшую осыпную полку под 160-метровую серую скальную стену.

Участок 7-8. Ключевой участок маршрута, 4 к.тр., 160м.

С полки вверх по правой части вертикальной стены ("живые камни, скалы известняковые с вкрапленными кристаллами кварцевых пород и гранита - крошатся) по заглаженным скальным взлетам с ограниченным количеством зацеп, местами обледенелым, трудным скалам подъем по 15-ти метровому скальному желобу, забитому снегом и льдом. По трудным скалам желоба подойти под вертикальную 3-4 метровую стенку и, преодолевая ее в лоб по трудным, заглаженным скалам, выйти на 15 метровую осыпную часть гребня под очередным скальным взлетом (80м, лазание трудное, местами очень трудное, страховка крючьявая, крут. 65-75°).

Далее вверх по гладкой, с малым количеством зацеп, трудной скальной стенке выйти в небольшую мульду, выход из которой заканчивается 1,5 метровым нависанием (искусственные точки опоры). Преодолеть нависание в лоб, а затем по скалам выше средней трудности, местами очень трудным двигаться вправо-вверх в направлении серого скального лба. По очень трудным скалам 15-20 метровой гладкой вертикальной стены с наклонными трещинами выйти на серый скальный лоб ("живые" камни). С вершины лба по 6-8 метровой гладкой, без зацеп, крутизной 50° плите подойти к 10 метровому вертикальному с нависающей левой стенкой вертикальному углу, забитому снегом с натечным льдом (искусственные точки опоры). Затем двигаться вправо-вверх по трудным, вертикальным скалам с заглаженными зацепами вдоль трещины под 3-х метровое нависание, которое преодолевается в лоб (80м, лазание трудное, местами очень трудное, искусственные точки опоры, лесенки, страховка крючьявая, крут. 70-80°, на отдельных участках 90-95°.

На ключевом участке рюкзаки вытаскивать.

Участок 8-9. IV к. тр., 80м, крут. 60°.

Далее двигаться вверх в направлении жандарма по гладким, зернистым плитам с "живыми" нащепками, преодолевая скалы выше средней трудности. Пройдя 2-х метровую скальную стену, обойти жандарм справа полевой стенке кулара и, двигаясь по крутым, с "живыми" камнями, местами обледенелым скалам выше средней трудности, подойти под скальный взлет, выводящий на предвершинный гребень (страховка крючьева).

Участок 9-10. III к. тр., 80м, крут. 50-55°.

По крутым монолитным плитам средней трудности скального взлета с хорошими зацепами и трещинами для крючьев выйти на предвершинный гребень. Возможное место бивуака.

Участок 10-11. II к. тр., 200м, крут. 20-30°.

Двигаясь по гребню одновременно, обходя жандармы справа и слева, выйти на вершину. От ночевки 9-12 час..