

№ 582 п. 44.  
5Б к ЮВ стене  
ЮЗ ребра  
15

## ПАСПОРТ ВОСХОЖДЕНИЯ

1. Класс восхождения: технический
2. Район восхождения: Памиро-Алай: ущелье Кара-Казык
3. Вершина, ее высота, маршрут восхождения, характер маршрута":  
в. Гаджир, 5050 м., Ю-В гребень, комбинированный
4. Предлагаемая категория трудности: 5Б
5. Характеристика маршрута:
  - перепад высот 1700 м
  - протяженность участков 5-6 к/тр. 550 м.
  - средняя крутизна до Р13: 75°-80°  
после Р13: 30°-35°
6. Забито крючьев: 103/6  
закладных элементов использовано: 30 шт.
7. Количество ходовых часов: 22 (включая обработку)
8. Количество ночевок и их характеристика: одна, хорошая
9. Фамилия, имя, отчество руководителя, участников, их квалификация:
  - Коренюгин И.К. - КМС, руководитель
  - Новиков В.Т. - КМС, участник
  - Мещеряков В.Е. - КМС, участник
  - Каменев В.Н. - I с.р., участник
10. Тренер команды: Заев Э.Ф., МС СССР
11. Дата выхода на маршрут и возвращения: 22.07.87 - 24.07.87 г.
12. Организация: филиал а/б Дугоба в ущелье Кара-Казык.



## КРАТКОЕ ОПИСАНИЕ ПОДХОДА

От базового лагеря у слияния рек Арча-баши и Кара-Казык по дороге вверх до гребня, спускающегося в Гаджир, в ущелье Кара-Казык. Далее влево вверх вдоль гребня, оставляя его слева, сначала по осыпи, затем по осыпному кулуару I,5 часа.

Ориентиром захода под начало маршрута служат вторые скальные "ворота" слева по ходу. Войти в эти "ворота" и влево к короткому кулуару-камину II к/тр. Камин выводит к хорошей площадке.

## КРАТКОЕ ПОЯСНЕНИЕ К СХЕМЕ

Предлагаемый маршрут логичен. Условно его можно разделить на две части, до P13 наиболее крутая часть маршрута 500 м. Разнообразный скальный рельеф проходится, в основном, свободным лазанием. Скалы сухие, теплые, на них отлично держится обувь. Применялись разнообразные крючья, закладные элементы (стоперы), в среднем на одну пройденную веревку - 7-9 крючьев. В первой части маршрута, в 3-4 -х местах, возможна сидячая ночевка. Удобная ночевка только после P13.

Участки до P7 обрабатывались предварительно, что позволило заночевать в хороших условиях. До участка P11 отсутствует вода. С P14 путь может быть не однозначен, но в общем около гребня.

Спуск в ущелье Гаджир по маршруту 4-А к/тр. и через два осыпных перевала в базовый лагерь занял 7-8 часов.

СХЕМА МАРШРУТА В СИМВОЛАХ

K.T. N2

	40° 50M III	R13
	60° 30M -V K.T.	R12
	75° 45M V K.T.	R11
	80° 35M V K.T.	R10
	85° 45M V K.T.	R9
	80° 40M -V K.T.	R8
	95° 45M VII A2	R7
	65° 45M -V K.T.	R6
	85° 40M +V K.T.	R5
	70° 45M +V K.T.	R4
	65° 45M -V K.T.	R3
	40° 80M IV	R2
	80° 50M V K.T.	R1
	40° 20M III K.T.	R0

K.T. N1

СХЕМА МАРШРУТА В СИМВОЛАХ (продолжение)







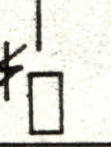















		25° 60M	<u>III</u> К.Т.	R26
		30° 45M	<u>III</u> К.Т.	R25
		75° 45M	<u>IV</u> К.Т.	R24
		30° 30M	<u>III</u> К.Т.	R23
		30° 45M	<u>III</u> К.Т.	R22
		80° 45M	<u>-V</u> К.Т.	R21
		40° 200M	<u>III</u> К.Т.	R20
		60° 30M	<u>IV</u> К.Т.	R19
		30° 20M	<u>III</u>	R18
		60° 40M	<u>-V</u> К.Т.	R17
		70° 70M	<u>IV</u> К.Т.	R16
		25° 30M	<u>II</u> К.Т.	R15
		60° 30M	<u>IV</u> К.Т.	R14

СХЕМА МАРШРУТА В СИМВОЛАХ (продолжение)

			R37
	20° 450M	<u>II</u> К.Т.	R36
	60° 40M	<u>-V</u> К.Т.	R35
	35° 270M	<u>III</u> ÷ <u>IV</u> К.Т.	R34
	20° 80M	<u>I</u> К.Т.	R33
	20° 80M	<u>II</u> К.Т.	R32
	25° 50M	<u>III</u> К.Т.	R31
	45° 100M	<u>IV</u> К.Т.	R30
	20° 200M	<u>III</u> К.Т.	R29
	60° 45M	<u>IV</u> К.Т.	R28
	30° 80M	<u>III</u> К.Т.	R27